

« Quand la montagne vous a pris le cœur, tout vient d'elle et tout vous y ramène »

Le pic de LARY

Altitude : 2.397 m.
Départ : Départ du virage en épingle avant la station de ski de Gavarnie
Dénivelé : 860 m.
Horaire : 2h30 aller – 4h30 au total
Période : Toutes périodes hors neige.
Niveau : Pour tous randonneurs entraînés.
Carte : IGN TOP 25 « Gavarnie Luz-Saint-Sauveur » n° 1748 OT

Accès : De Lourdes se diriger vers Barèges par la double voie, puis par Luz Saint Sauveur se diriger sur Gavarnie Prendre la route du col de Boucharo par la D 923 . Arrivé à quelques mètres de la station de ski de Gavarnie s'arrêter au niveau d'un virage en épingle avec un petit espace à droite servant de parking juste à la fin d'une barrière de sécurité métallique et devant un panneau métallique de signalisation.

Itinéraire : Du lieu de stationnement prendre le sentier qui démarre à l'opposé de la route et qui tourne à droite quelques mètres plus loin et en arrivant sur une crête retourne à gauche. Il rejoint le sentier balisé rouge et blanc du GR 10. On arrive à un bargas tout neuf au niveau de ruines d'une grange. Il faut tourner à gauche et prendre un sentier très peu marqué qui monte en écharpe à travers des pâturages pour arriver à un ruisseau que l'on traverse. Il faut remonter le vallon rive droite du ruisseau et arriver jusqu'à un gros affleurement rocheux. Là emprunter un sentier bien marqué qui part de gauche à droite et après un virage finir d'arriver au col. Traverser une dépression abritant un petit lac pour arriver au col de Lay. De là remonter directement la crête à droite jusqu'à un éperon rocheux, que l'on longe par la droite, avant de remonter dès que possible sur la crête pour éviter une langue herbeuse assez raide et déversante. Après un ressaut, contourné par la droite, reprendre pied sur la crête jusqu'au sommet avec un petit pas d'escalade très facile à la fin.

Retour : Par le même chemin.


Variante : Arrivé au niveau du petit lac l'on peut rejoindre la station de ski de Barèges par un sentier.

Observations : La montée dans le vallon herbeux est assez raide. Il faut se diriger vers le col au pied de deux sommets qui se trouvent à droite.


Coup de cœur : Le 360° offert au sommet est remarquable, tant sur le cirque d'Ossoue, sur le soum Blanc des Espénières et le Gabiet sud que sur le flanc du Mailh Arrouy encadré des Soum d'Aspé et du pic de Cestrède.

Quelques vues du 5 septembre 2.006


Le pic de LARY



Les crêtes de Gavarnie




Pente herbeuse très raide, au fond le col



Bargas tout neuf



Eperon rocheux



Vallée d'Ossoue



Petit lac dans la dépression



Vallée des Espénières



Cairns sommitaux



Cirque d'Ossoue