

« Quand la montagne vous a pris le cœur, tout vient d'elle et tout vous y ramène »

Le lac noir et le blanc de BASSIA

Altitude : 2.254 m.
Départ : Départ depuis le parking au bout du chemin longeant le lac d'Estaing.
Dénivelé : 1.245 m. en cumulé
Horaire : 5 h aller - 8 h au total
Période : Toutes périodes hors neige.
Niveau : Pour tous randonneurs entraînés habitués à la montagne.
Carte : IGN TOP 25 « Vignemale Ossau Arrens Cauterets » n° 1647 OT

Accès : De Lourdes se rendre à Argelès Gazost puis prendre la direction du col du Soulor au rond point nord d'Argelès. Arrivé à Arras en Lavedan prendre la première rue à gauche direction le lac d'Estaing. Arrivé au lac passer sur le petit pont se trouvant en amont du lac et emprunter la route forestière caillouteuse qui remonte la vallée et s'arrêter au niveau d'une barrière à bétail.

Itinéraire : Du lieu de stationnement continuer sur la route forestière qui monte dans la vallée, passer devant la cabane de l'Oelhestre, traverser un pont en bois puis sur celui du Plasi et s'engager sur un sentier qui monte dans la forêt. Passer devant la toue de la Cétira puis rive droite du lac de l'Angle pour arriver au lac de Plaa de Prat. 20 m. après la cabane du lac monter sud-est sur un sentier signalé par panneau jaune, passer près de la cascade des Masseys. Après cette cascade quitter le sentier du lac Long et se diriger dans le gispet sur un sentier bien marqué vers deux cabanes de bergers. Monter rive droite du ruisseau du pic Arrouy en traversant des éboulis et tout en observant bien les cairns, franchir ce ruisseau, monter plein ouest entre des rochers et le gispet pour arriver sur un plateau herbeux où, à gauche, se dresse un coupe-vent rectangulaire d'un mètre de haut sans toit. Continuer le sentier cairné jusqu'au lac noir de Bassia. Le contourner rive gauche et avec le même sentier arriver au lac blanc de Bassia. Du sentier surplombant le lac et toujours plein ouest se diriger vers le col de Gisletas et descendre vers les lacs de Houns de Hèche. Continuer la descente sur le sentier, plein nord pour revenir au lac de Plaa de Prat en passant au-dessus des lacs de Liantran. Continuer la descente par le même sentier qu'à l'aller pour arriver au lac d'Estaing.

Retour : Ceci est un circuit.

Variante : Après le bois et la cascade des Masseys l'on peut aller au lac Nère, au lac Long et au lac du pic Arrouy.

Observations : Dès que l'on quitte le sentier du lac Nère il faut surveiller attentivement les cairns qui jalonnent le sentier, ils ne sont pas toujours bien placés et le sentier se perd quelque peu par endroits.

Coup de cœur : Course en milieu sauvage et rocailleux nous permettant de passer près de huit lacs et de surplomber la vallée du lac de Plaa de Prat.

Quelques vues du 12 Septembre 2.007

Le lac noir et le lac blanc de BASSIA




La cascade des Masseys




Cabane du lac Plaa de Prat



Toue de la Cétira



Lac noir de Bassia



Coupe-vent sans toit




Cabanes de bergers



Lac Plaa de Prat et sa cabane



Lac Houns de Hèches



Lac blanc de Bassia