

« Quand la montagne vous a pris le cœur, tout vient d'elle et tout vous y ramène »

Le pic de MADAMÈTE

Altitude : 2.657 m.
Départ : Parking du Plan d'Aste.
Dénivelé : 1 220 m.
Horaire : 4h30 à la montée – 8h au total
Période : Toutes périodes hors neige.
Niveau : Pour tous randonneurs bien entraînés.
Carte : IGN TOP 25 « Néouvielle Vallée d'Aure » n° 1748 ET

Accès : De Lourdes se diriger vers Luz Saint Sauveur en empruntant la double voie. A Luz se diriger vers Barèges par la D 918 et après ce village aller au pont de la Gaubie sur la route du Tourmalet.

Itinéraire : Du lieu de stationnement prendre le large chemin qui monte direction la réserve du Néouvielle. Au premier croisement laisser le sentier de droite se dirigeant vers le lac Dets Coubous et prendre à gauche le sentier qui se dirige vers Aygues Cluses et le lac de Coueyla Gran. A ce niveau prendre plein sud pour remonter un vallon qui mène au lac de Madamète et son laquet. Il faut ensuite, toujours plein sud, sur un sentier bien balisé rouge et blanc se diriger vers le col de Madamète. A cet endroit prendre plein Ouest vers le sommet du pic de Madamète en laissant à droite le sentier presque horizontal qui mène au col de Tracens. Du sommet du pic descendre vers le col de Tracens en empruntant un sentier bien cairné qui descend assez rapidement et mène au lac Nère. Là on rejoint le sentier de la hourquette d'Aubert. Prendre ce sentier en descente pour passer au lac Blanc puis au lac Dets Coubous. Au barrage du lac finir de descendre par le sentier qui ramène au large chemin carrossable du matin.

Retour : Ceci est un circuit.


Variante : De la cabane d'Aygues Cluses l'on peut aller à la Hourquette Nère et le lac de Port-Bielh. Du col de Madamète l'on peut aller aux lacs d'Aubert, d'Aumar, de Cap de Long et d'Orédon.

Observations : Dans cette réserve du Néouvielle les sentiers sont biens balisés et cairnés.

Coup de cœur : Avec cette multitude de lacs qui entourent le pic de Madamète, avec leurs couleurs variées, s il est très agréable de randonner.

Quelques vues du 11 Novembre 2.006

Le pic de Madamète



Lac Nère



Col de Tracens




Cairn au col de Madamète




Lac de Madamète



Lacs Dets Coubous et Blanc



Lac Dets Coubous



Aubert –Aumar-Cap de Long-Oredon



Montée au pic de Madamète



Laquet de Madamète