

 <p>Jean-Claude PENAUD</p>	<h2>Les Randonnées de Jean-Claude</h2> <p>Jean-Claude PENAUD - "Le Refuge" 3 rue de Biscaye 65100 LOURDES Tél.: 05 62 94 86 11 - E-mail : jc.penaud@free.fr</p>
---	--

« Quand la montagne vous a pris le cœur, tout vient d'elle et tout vous y ramène »

Un circuit par le lac de Port-Bielh

Altitude : 2.495 m. au plus haut col.
Départ : Départ depuis le parking second virage après Artigues.
Dénivelé : 1.505 m.
Horaire : 10 h au total.
Période : Toutes périodes hors neige.
Niveau : Pour tous randonneurs entraînés.
Carte : IGN TOP 25 « Néouvielle » n° 1748 ET

Accès : De Lourdes se diriger vers Bagnères de Bigorre. A Bagnères de Bigorre prendre la direction de Sainte Marie de Campan par la D 925 puis par la D918 se diriger vers le col du Tourmalet. Dépasser Artigues et au deuxième virage en épingle à hauteur d'un transformateur et d'un départ de téléphérique E.D.F. se garer sur le bas-côté droit de la route.

Itinéraire : Du lieu de stationnement prendre le sentier qui démarre à gauche de la gare du téléphérique E.D.F. et descend en quelques lacets assez raides jusqu'à un pont de bois n'ayant qu'une main courante côté gauche. Une fois le pont traversé monter sur un sentier bien marqué jusqu'à un plateau où l'on rejoint le sentier du GR 10 . Progresser sur ce sentier et après plusieurs plateaux et trois montées assez raides l'on arrive au Réservoir des laquets. Longer ce lac par sa rive gauche et arriver en amont du lac de Caderolles, puis rive droite du lac de Gréziolles et en aval du laquet de Gréziolles. Toujours sur le même sentier monter au refuge du Campana et son lac, puis arriver aux deux lacs d'Arrédoon. Monter vers l'est pour aller visiter le lac de l'L et revenir sur ses pas pour rejoindre le sentier d'Arrédoon et arriver au lac de la Hourquette. Laisser en face le sentier qui va rejoindre le lac de l'Oule par le col du Bastanet et prendre celui de droite qui en six lacets mène rapidement à la hourquette de Cadérolles. Descendre vers le lac de Port-Bielh, passer au-dessus du Gourg Nère pour arriver à la hourquette Nère ; Descendre vers le lac d'Agalops et son laquet puis rive droite du lac de Coueyla Gran. Continuer sur le sentier qui descend dans la vallée d'Aygues Cluzes en suivant le ruisseau du même nom pour arriver au pont de la Gaubie terme de notre randonnée.

Retour : Ceci est un circuit.

Variante : Arrivé au lac de la Hourquette l'on peut rejoindre le lac de l'Oule par le col du Bastanet.

Observations : Le sentier est très bien balisé en traits rouge et blanc ainsi que par de nombreux cairns. La course est assez longue


Coup de cœur : La variété et le nombre important de lacs visités et vus à distance (au total 25) est d'une rare beauté pour un espace temps si court.

Quelques vues du 2 septembre 2006

Un circuit par le lac de Port-Bielh



Lac de Gréziolles




Lac de Cadérolles




Réservoir des laquets



Lac de l'L



Lac du Campana



Laquet de Gréziolles



Lac de Port-Bielh



Lac de la Hourquette



Lacs d'Arrédoun