



Jean-Claude PENAUD

Les Randonnées de Jean-Claude

Jean-Claude PENAUD - "Le Refuge" 3 rue de Biscaye 65100 LOURDES

Tél.: 05 62 94 86 11 - E-mail : jc.penaud@free.fr

« Quand la montagne vous a pris le cœur, tout vient d'elle et tout vous y ramène »

Le lac de MAUCAPERA

Altitude : 2.305 M.
Départ : Fin route pastorale de Budéraous
Dénivelé : 734 m.
Horaire : 2 heures 30 de montée - 4 heures 30 A/R
Période : Toutes périodes hors neige
Niveau : Pour tous les marcheurs
Carte : IGN TOP 25 « Gavarnie – Luz St Sauveur » n° 1748 OT

Accès : De Lourdes se diriger vers Luz Saint Sauveur par Argelès-Gazost, Pierrefitte-Nestalas et les gorges de Pierrefitte. A Luz Saint Sauveur prendre la route de Barèges et dans la montée après le syndicat d'initiative prendre la deuxième route à droite, la D 146, direction Villenave - les Astès. Aux Astès continuer la route goudronnée sur 1 km puis la route pastorale non goudronnée sur 6,5 kms jusqu'à une patte d'oie ou il faut prendre la route de gauche, sur 1,2 km, au panneau lac Maucapera Col de Pierrefitte. S'arrêter au bout de la piste au niveau d'un enclos métallique.



Itinéraire : Au niveau de l'enclos métallique, traverser le pont en béton et monter sur le chemin bien large légèrement humide et caillouteux au départ. Passage au niveau de la cabane du Pla Grand. Le chemin large et presque horizontal arrive à la cabane de Peyrahitte 1.841 m. Prendre le chemin à gauche de la cabane direction le col de Pierrefitte et le lac Maucapera. A la patte d'oie suivante prendre à droite direction le lac de Maucapera et passer devant la fenêtre de la prise d'eau EDF de la centrale de Pragnères. Après quelques lacets et le passage devant un petit barrage à hauteur de la cabane de Maucapera, on arrive au lac.

Retour : par le même itinéraire

Variante : A la première patte d'oie l'on peut aller prendre le chemin du pic de Bergons. A la seconde patte d'oie en prenant à gauche l'on peut atteindre le col de Pierrefitte et les lacs du Rabiet, de Couyela det Mey et Tourrat.


Observations : La route pastorale, non goudronnée, est à emprunter avec délicatesse car il existe tout le long des goulottes assez imposantes pour l'évacuation des eaux de ravinement.

Toponymie : Mau/mauvais Capera/Chapelle Peyrahitte/Pierre dressée Aygues/Eaux ruisseaux Tortes/Sinueux Laquet/petit lac Pla/plateau - replat


Coup de cœur : La route qui mène après les Astes au départ de la randonnée offre à elle seule de merveilleuses vues sur la vallée et le village de Luz Saint Sauveur.

Quelques vues du 2 octobre 2004

Au lac de MAUCAPERA



Roc de la Bourlique




Aygues Tortes



Cabane de Peyrahitte



Petit barrage de Maucapera




Mer de nuages en plaine



Fenêtre prise d'eau EDF



Laquet de Maucapera



Lac de Maucapera



Cabane de Maucapera